



Historischer Ortskern Naumburg





Bebauung

-  Gebäudeleerstand
-  Grün- und Freiflächen

Denkmalschutz

-  Gesamtanlage
-  Einzeldenkmale
-  Hist. Ortskern

Grundkarte

-  Hauptgebäude
-  Nebengebäude
-  Gewässer
-  Flurstücke

Stadtteil: Naumburg
Blattgröße: A3
Maßstab: M 1:5000
Stand: 31. Oktober 2023

KEK Stadt Naumburg
KOMMUNALES ENTWICKLUNGSKONZEPT





Quelle Kartengrundlage: ALKIS Bestandsdaten des Hessischen Landesamts für Bodenmanagement und Geoinformation mit Stand vom 20. November 2022.

Quelle Hist. Ortskern/ Gesamtanlage sowie Einzeldenkmäler inkl. Nebengebäuden: Landesamt für Denkmalpflege mit Stand vom 13. Dezember 2022.

Historischer Ortskern Altenstadt





Bebauung

-  Gebäudeleerstand
-  Grün- und Freiflächen

Denkmalschutz

-  Gesamtanlage
-  Einzeldenkmale
-  Hist. Ortskern

Grundkarte

-  Hauptgebäude
-  Nebengebäude
-  Gewässer
-  Flurstücke

Stadtteil: Altenstadt
Blattgröße: A3
Maßstab: M 1:5000
Stand: 31. Oktober 2023

KEK Stadt Naumburg
KOMMUNALES ENTWICKLUNGSKONZEPT





Quelle Kartengrundlage: ALKIS Bestandsdaten des Hessischen Landesamts für Bodenmanagement und Geoinformation mit Stand vom 20. November 2022.

Quelle Hist. Ortskern/ Gesamtanlage sowie Einzeldenkmäler inkl. Nebengebäuden: Landesamt für Denkmalpflege mit Stand vom 13. Dezember 2022.

Historischer Ortskern Elberberg





Bebauung

-  Gebäudeleerstand
-  Grün- und Freiflächen

Denkmalschutz

-  Hist. Ortskern
-  Einzeldenkmale
-  Hist. Ortskern

Grundkarte

-  Hauptgebäude
-  Nebengebäude
-  Gewässer
-  Flurstücke

Stadtteil: Elberberg
Blattgröße: A3
Maßstab: M 1:5000
Stand: 31. Oktober 2023

KEK Stadt Naumburg
KOMMUNALES ENTWICKLUNGSKONZEPT



Quelle Kartengrundlage: ALKIS Bestandsdaten des Hessischen Landesamts für Bodenmanagement und Geoinformation mit Stand vom 20. November 2022.
Quelle Hist. Ortskern/ Gesamtanlage sowie Einzeldenkmäler inkl. Nebengebäuden: Landesamt für Denkmalpflege mit Stand vom 13. Dezember 2022.

Historischer Ortskern Altendorf

Bebauung

- Gebäudeleerstand
- Grün- und Freiflächen

Denkmalschutz

- Gesamtanlage
- Einzeldenkmale
- Hist. Ortskern

Grundkarte

- Hauptgebäude
- Nebengebäude
- Gewässer
- Flurstücke

Stadtteil: Altendorf
Blattgröße: A3
Maßstab: M 1:5000
Stand: 31. Oktober 2023



KEK Stadt Naumburg
KOMMUNALES ENTWICKLUNGSKONZEPT



Quelle Kartengrundlage: ALKIS Bestandsdaten des Hessischen Landesamts für Bodenmanagement und Geoinformation mit Stand vom 20. November 2022.
Quelle Hist. Ortskern/ Gesamtanlage sowie Einzeldenkmäler inkl. Nebengebäuden: Landesamt für Denkmalpflege mit Stand vom 13. Dezember 2022.

Historischer Ortskern Heimarshausen





Bebauung

-  Gebäudeleerstand
-  Grün- und Freiflächen

Denkmalschutz

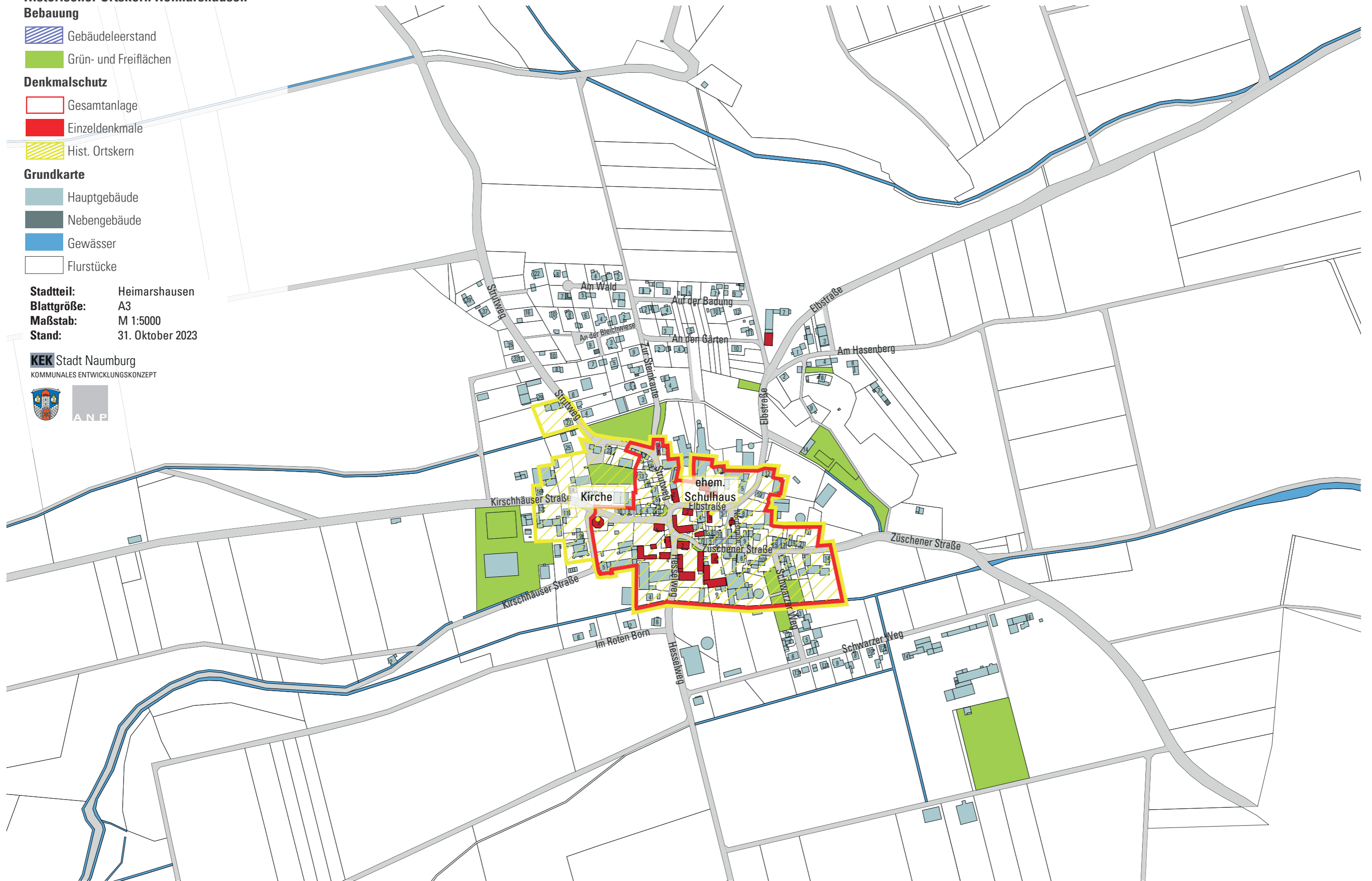
-  Gesamtanlage
-  Einzeldenkmale
-  Hist. Ortskern

Grundkarte

-  Hauptgebäude
-  Nebengebäude
-  Gewässer
-  Flurstücke

Stadtteil: Heimarshausen
Blattgröße: A3
Maßstab: M 1:5000
Stand: 31. Oktober 2023

KEK Stadt Naumburg
KOMMUNALES ENTWICKLUNGSKONZEPT



Quelle Kartengrundlage: ALKIS Bestandsdaten des Hessischen Landesamts für Bodenmanagement und Geoinformation mit Stand vom 20. November 2022.

Quelle Hist. Ortskern/ Gesamtanlage sowie Einzeldenkmäler inkl. Nebengebäuden: Landesamt für Denkmalpflege mit Stand vom 13. Dezember 2022.