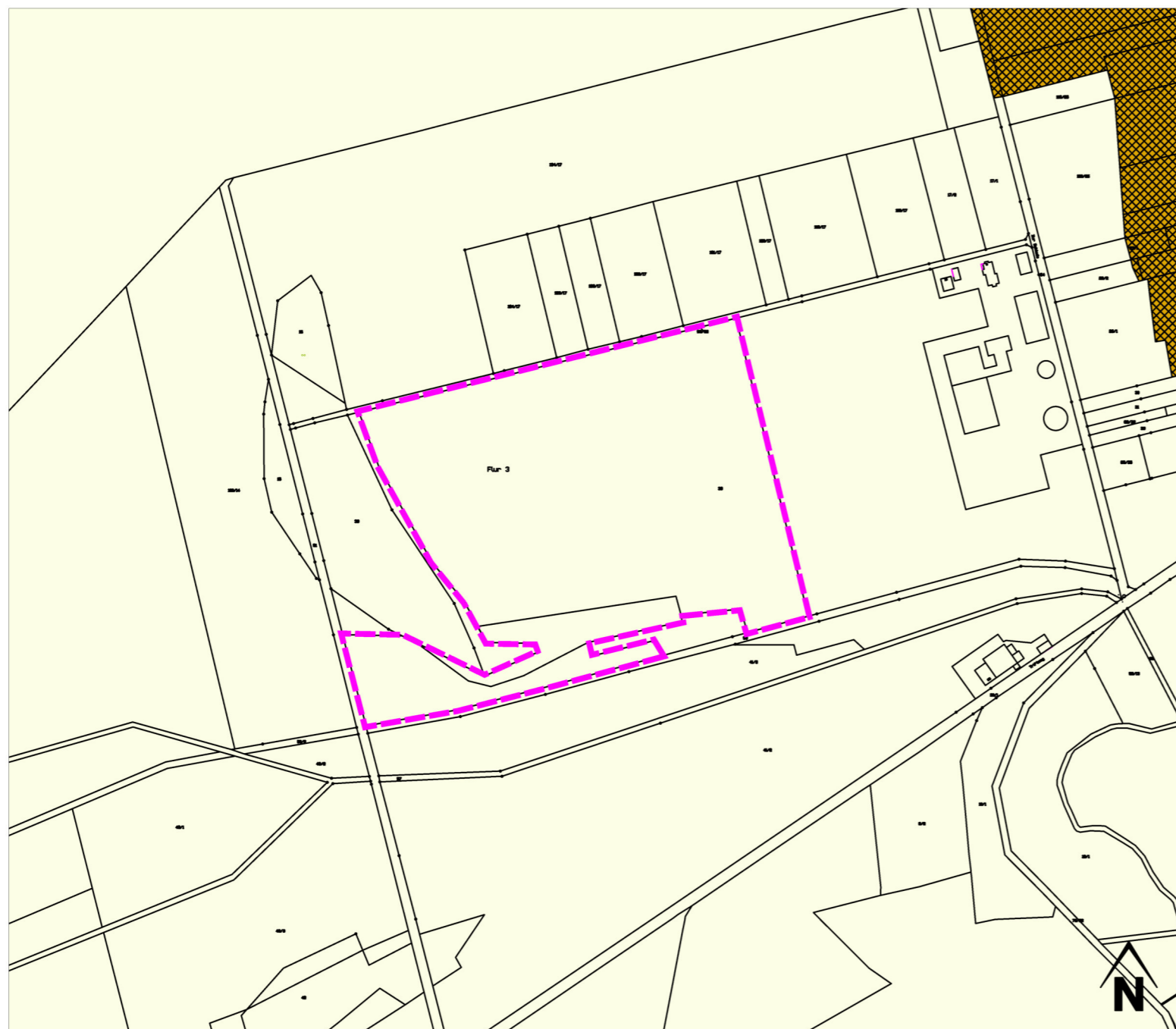



ALTER ZUSTAND - VOR DER ÄNDERUNG




LEGENDE - ALTE AUSWEISUNG


 Grenze Änderungsbereich der 1. Änderung des Flächennutzungsplanes im Stadtteil Altendorf


Sonstige Flächennutzungen

 Fläche für Landwirtschaft

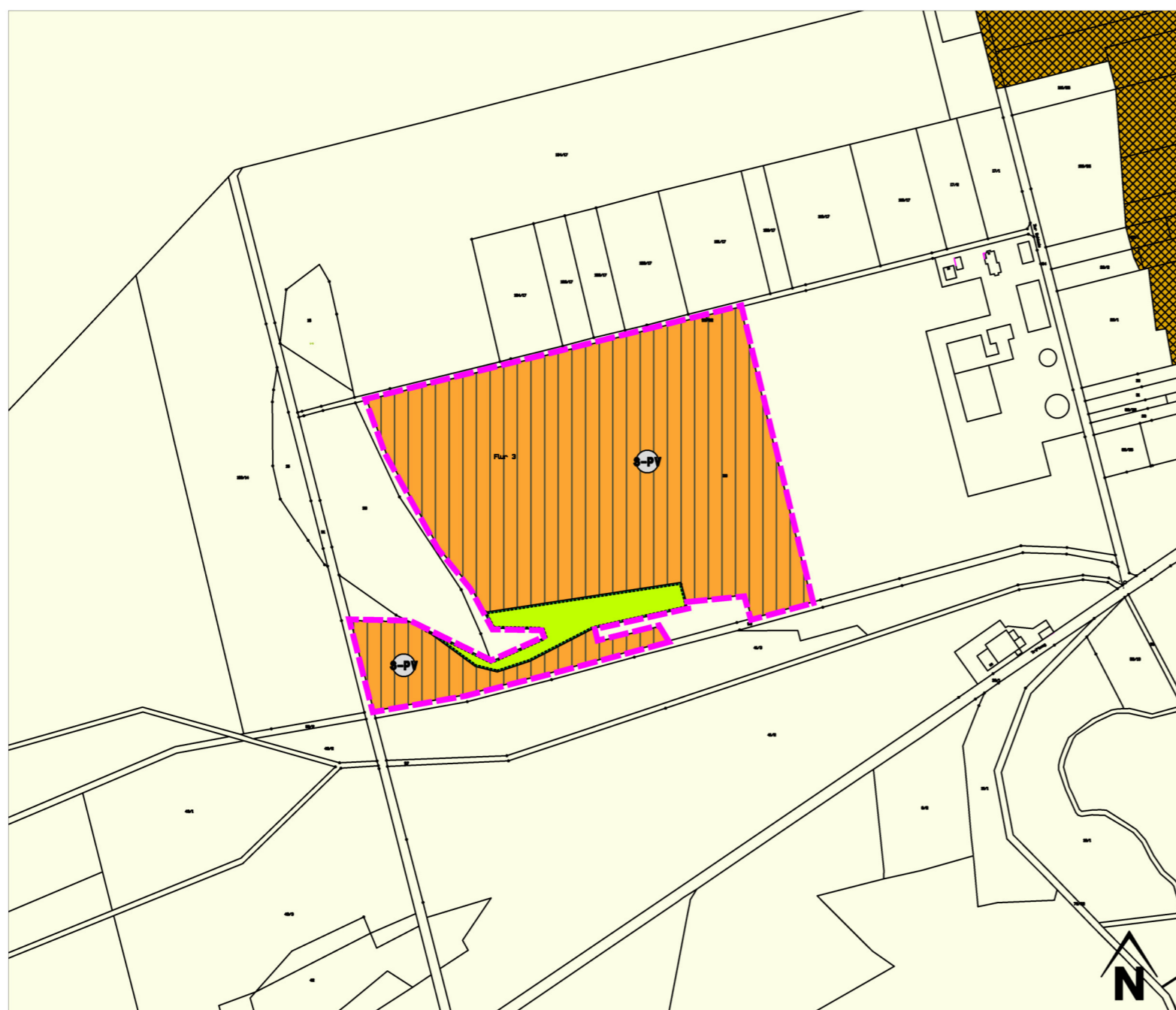
LEGENDE - NEUE AUSWEISUNG

 Grenze Änderungsbereich der 1. Änderung des Flächennutzungsplanes im Stadtteil Altendorf

 Sonstige Sonderbaufläche Zweckbestimmung "Freiflächenphotovoltaik"

 Umgrenzung von Flächen für Maßnahmen zum Schutz, zur Pflege und Entwicklung von Natur und Landschaft

GEPLANTE 1. ÄNDERUNG DES FLÄCHENNUTZUNGSPLANES IM STADTTEIL ALTENDORF



BAULEITPLANUNG DER STADT NAUMBURG

1. Änderung des Flächennutzungsplanes im Stadtteil Altendorf „Sonderbaufläche – Freiflächenphotovoltaik“ in der Gemarkung Altendorf

RECHTSGRUNDLAGEN:

BauGB - Baugesetzbuch in der jeweils gültigen Fassung
BauNVO - Baunutzungsverordnung in der jeweils gültigen Fassung
PlanZV - Planzeichenverordnung in der jeweils gültigen Fassung

AUFSTELLUNGS- UND GENEHMIGUNGSVERMERKE

Aufstellungsbeschluss der Stadtverordnetenversammlung der Stadt Naumburg vom 01.10.2020, bekannt gemacht am 08.10.2020.

Frühzeitige Beteiligung der Behörden und sonstigen Träger öffentlicher Belange gem. § 4 Abs. 1 BauGB in der Zeit vom _____ bis einschließlich _____ (Anschreiben vom _____).

Bürger- und Bürgerinnenbeteiligung gem. § 3 Abs. 1 BauGB in der Zeit vom _____ bis einschließlich _____ (ortsüblich bekannt gemacht am _____).

Offenlegungsbeschluss vom _____, bekannt gemacht am _____. Die öffentliche Auslegung gem. § 3 Abs. 2 BauGB wurde in der Zeit vom _____ bis einschließlich _____ durchgeführt. Die Behörden und sonstigen Träger öffentlicher Belange wurden am _____ von der Offenlegung benachrichtigt.

Die 1. Änderung des Flächennutzungsplanes im Stadtteil Altendorf „Sonderbaufläche – Freiflächenphotovoltaik“ wurde von der Stadtverordnetenversammlung der Stadt Naumburg am _____ beschlossen.

Naumburg, den _____

Hable (Bürgermeister)

GENEHMIGUNGSVERMERK

Das Regierungspräsidium in Kassel

Die Genehmigung der 1. Änderung des Flächennutzungsplanes im Stadtteil Altendorf „Sonderbaufläche – Freiflächenphotovoltaik“ wurde gem. Hauptsatzung am _____ bekannt gemacht.

Die 1. Änderung des Flächennutzungsplanes im Stadtteil Altendorf „Sonderbaufläche – Freiflächenphotovoltaik“ wurde mit dieser Bekanntmachung wirksam.

Der Magistrat der Stadt Naumburg

Naumburg, den _____

Hable (Bürgermeister)



Lageplan, ohne Maßstab (Kartengrundlage: Open Street Map, OSM)

Bauleitplanung der Stadt Naumburg 1. ÄNDERUNG DES FLÄCHENNUTZUNGSPLANES im Stadtteil Altendorf VORENTWURF

 planungsgruppe
stadt + land
Büro für Stadt- und Landschaftsplanung
Querallee 41, 34119 Kassel
Tel.: 0561-26218, Fax.: 0561-26277
e-mail: planung@psl-kassel.de
www.psl-kassel.de

Im Auftrag der
STADT NAUMBURG
Burgstraße 15
34311 Naumburg



Datum: März 2021

Maßstab: 1 : 2.000