









**Fördergebiet Naumburg
Dorfentwicklung**

-  Fördergebiet
- Denkmalschutz**
-  Gesamtanlage
-  Einzeldenkmale
- Grundkarte**
-  Hauptgebäude
-  Nebengebäude
-  Gewässer
-  Flurstücke
-  Grün- und Freiflächen

Stadtteil: Naumburg
Blattgröße: A3
Maßstab: M 1:5000
Stand: 31. Oktober 2023

KEK Stadt Naumburg
KOMMUNALES ENTWICKLUNGSKONZEPT



Quelle Kartengrundlage: ALKIS Bestandsdaten des Hessischen Landesamts für Bodenmanagement und Geoinformation mit Stand vom 20. November 2022.
Quelle Hist. Ortskern/ Gesamtanlage sowie Einzeldenkmäler inkl. Nebengebäuden: Landesamt für Denkmalpflege mit Stand vom 13. Dezember 2022.

**Fördergebiet Altenstadt
Dorfentwicklung**

-  Fördergebiet
- Denkmalschutz**
-  Gesamtanlage
-  Einzeldenkmale
- Grundkarte**
-  Hauptgebäude
-  Nebengebäude
-  Gewässer
-  Flurstücke
-  Grün- und Freiflächen

Stadtteil: Altenstadt
Blattgröße: A3
Maßstab: M 1:5000
Stand: 31. Oktober 2023

KEK Stadt Naumburg
KOMMUNALES ENTWICKLUNGSKONZEPT



Quelle Kartengrundlage: ALKIS Bestandsdaten des Hessischen Landesamts für Bodenmanagement und Geoinformation mit Stand vom 20. November 2022.
Quelle Hist. Ortskern/ Gesamtanlage sowie Einzeldenkmäler inkl. Nebengebäuden: Landesamt für Denkmalpflege mit Stand vom 13. Dezember 2022.

**Fördergebiet Elbenberg
Dorfentwicklung**

- Fördergebiet
- Denkmalschutz**
- Gesamtanlage
- Einzeldenkmale
- Grundkarte**
- Hauptgebäude
- Nebengebäude
- Gewässer
- Flurstücke
- Grün- und Freiflächen

Stadtteil: Elbenberg
Blattgröße: A3
Maßstab: M 1:5000
Stand: 31. Oktober 2023

KEK Stadt Naumburg
 KOMMUNALES ENTWICKLUNGSKONZEPT



Quelle Kartengrundlage: ALKIS Bestandsdaten des Hessischen Landesamts für Bodenmanagement und Geoinformation mit Stand vom 20. November 2022.
 Quelle Hist. Ortskern/ Gesamtanlage sowie Einzeldenkmäler inkl. Nebengebäuden: Landesamt für Denkmalpflege mit Stand vom 13. Dezember 2022.


Fördergebiet Altendorf

Dorfentwicklung

 Fördergebiet

Denkmalschutz

 Gesamtanlage

 Einzeldenkmale


Grundkarte

 Hauptgebäude

 Nebengebäude

 Gewässer

 Flurstücke

 Grün- und Freiflächen

Stadtteil: Altendorf
Blattgröße: A3
Maßstab: M 1:5000
Stand: 31. Oktober 2023

KEK Stadt Naumburg
KOMMUNALES ENTWICKLUNGSKONZEPT



Quelle Kartengrundlage: ALKIS Bestandsdaten des Hessischen Landesamts für Bodenmanagement und Geoinformation mit Stand vom 20. November 2022.


Quelle Hist. Ortskern/ Gesamtanlage sowie Einzeldenkmäler inkl. Nebengebäuden: Landesamt für Denkmalpflege mit Stand vom 13. Dezember 2022.

**Fördergebiet Heimarshausen
Dorfentwicklung**

 Fördergebiet

Denkmalschutz

 Gesamtanlage

 Einzeldenkmale


Grundkarte

 Hauptgebäude

 Nebengebäude

 Gewässer

 Flurstücke

 Grün- und Freiflächen

Stadtteil: Heimarshausen
Blattgröße: A3
Maßstab: M 1:5000
Stand: 31. Oktober 2023

KEK Stadt Naumburg
KOMMUNALES ENTWICKLUNGSKONZEPT



Quelle Kartengrundlage: ALKIS Bestandsdaten des Hessischen Landesamts für Bodenmanagement und Geoinformation mit Stand vom 20. November 2022.
Quelle Hist. Ortskern/ Gesamtanlage sowie Einzeldenkmäler inkl. Nebengebäuden: Landesamt für Denkmalpflege mit Stand vom 13. Dezember 2022.